

PUBLIKASI STATISTIK TANAMAN PANGAN KABUPATEN DOMPU TAHUN 2026



*Dinas Pertanian dan Perkebunan
Kabupaten Dompus*

DAFTAR TABEL

Tabel 1. Luas Tanam Padi Per Kecamatan di Kabupaten Dompu Tahun 2025.....	4
Tabel 2. Luas Panen Padi Per Kecamatan di Kabupaten Dompu Tahun 2025.....	5
Tabel 3. Luas Tanam Jagung Per Kecamatan di Kabupaten Dompu Tahun 2025	6
Tabel 4. Luas Panen Jagung Per Kecamatan di Kabupaten Dompu Tahun 2025.....	6
Tabel 5. Luas Tanam Kedelai Per Kecamatan di Kabupaten Dompu Tahun 2025	7
Tabel 6. Luas Panen Kedelai Per Kecamatan di Kabupaten Dompu Tahun 2025.....	7
Tabel 7. Luas Tanam Kacang Tanah Per Kecamatan di Kabupaten Dompu Tahun 2025	8
Tabel 8. Luas Panen Kacang Tanah Per Kecamatan di Kabupaten Dompu Tahun 2025.....	9
Tabel 9. Luas Tanam Ubi Kayu Per Kecamatan di Kabupaten Dompu Tahun 2025	10
Tabel 10. Luas Panen Ubi Kayu Per Kecamatan di Kabupaten Dompu Tahun 2025	10
Tabel 11. Luas Tanam Ubi Jalar Per Kecamatan di Kabupaten Dompu Tahun 2025	11
Tabel 12. Luas Panen Ubi Jalar Per Kecamatan di Kabupaten Dompu Tahun 2025.....	11
Tabel 13. Luas Panen Kacang Hijau Per Kecamatan di Kabupaten Dompu Tahun 2025.....	12
Tabel 14. Luas Panen Kacang Hijau Per Kecamatan di Kabupaten Dompu Tahun 2025.....	13

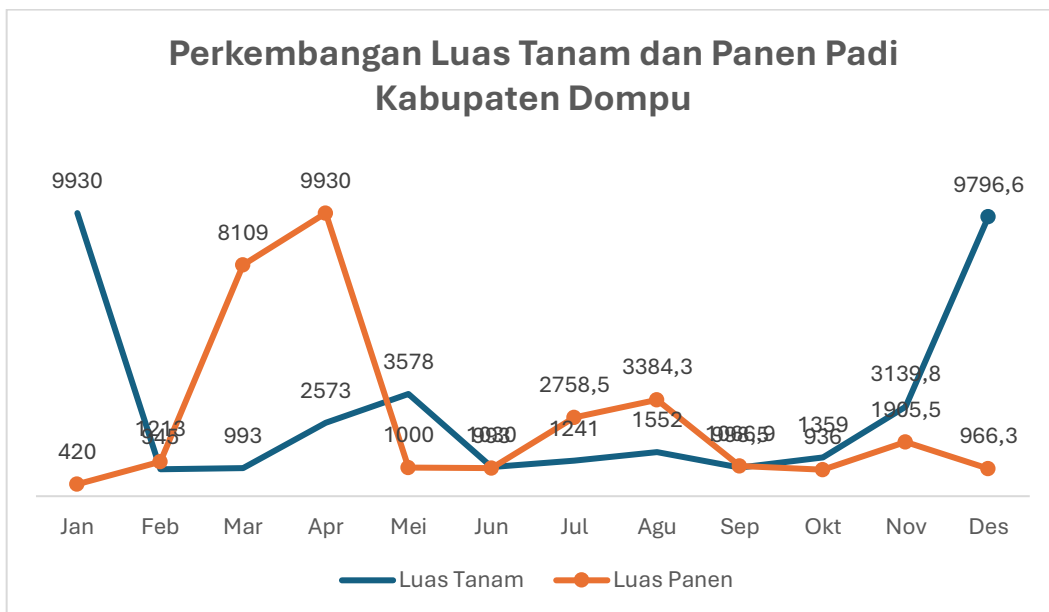
DAFTAR GAMBAR

Gambar 1. Grafik Perkembangan Luas Tanam dan Panen Padi Kabupaten Dompu Dalam Hektare .	4
Gambar 2. Grafik Perkembangan Luas Tanam dan Panen Jagung Kabupaten Dompu Dalam Hektare	5
Gambar 3. Grafik Perkembangan Luas Tanam dan Panen Kedelai Kabupaten Dompu Dalam Hektare	7
Gambar 4. Grafik Perkembangan Luas Tanam dan Panen Kacang Tanah Kabupaten Dompu Dalam Hektare	8
Gambar 5. Grafik Perkembangan Luas Tanam dan Panen Ubi Kayu Kabupaten Dompu Dalam Hektare	9
Gambar 6. Grafik Perkembangan Luas Tanam dan Panen Ubi Jalar Kabupaten Dompu Dalam Hektare	11
Gambar 7. Grafik Perkembangan Luas Tanam dan Panen Kacang Hijau Kabupaten Dompu Dalam Hektare	12

LUAS TANAM DAN LUAS PANEN TANAMAN PANGAN

PADI

Berdasarkan data yang dikumpulkan, sepanjang tahun 2025, padi di Kabupaten Dompu mencatat luas tanam 37.135,9 ha dan luas panen 32.682,5 ha. Luas tanam didominasi lahan sawah sebesar 36.155,6 ha, sedangkan lahan bukan sawah menyumbang 980,3 ha. Untuk panen, lahan sawah mencapai 31.389,5 ha dan lahan bukan sawah 1.293 ha. Puncak tanam terjadi pada periode Januari dan Desember, sedangkan puncak panen terjadi pada Maret-April.



Gambar 1. Grafik Perkembangan Luas Tanam dan Panen Padi Kabupaten Dompu Dalam Hektare

Jika dilihat pada tabel 1 dan tabel 2, kegiatan penanaman padi terluas sepanjang tahun 2025 berada di Kecamatan Woja seluas 8704,5 ha, diikuti Kecamatan Dompu seluas 8704,5 ha serta Kecamatan Manggelewa seluas 5603,5 ha. Kegiatan penanam padi terendah berada di Kecamatan Kilo. Hal ini disebabkan luas lahan sawah tidak seluas di Kecamatan lainnya. Berbeda dengan luas panen padi di Kabupaten Dompu, Luas panen terbesar sepanjang tahun 2025 terjadi di Kecamatan Dompu seluas 8215 ha, diikuti oleh Kecamatan Woja seluas 7824,5 ha dan Kecamatan Hu'u seluas 4188 ha. Luas panen terendah juga terjadi di Kecamatan Kilo

Tabel 1. Luas Tanam Padi Per Kecamatan di Kabupaten Dompu Tahun 2025

Kecamatan	Kode Kecamatan	Jan	Feb	Mar	Apr	Mei	Jun	Jul	Agu	Sep	Okt	Nov	Des
Dompu	5205020	804	0	481	478	1432	534	628	951	343	588	928	1142

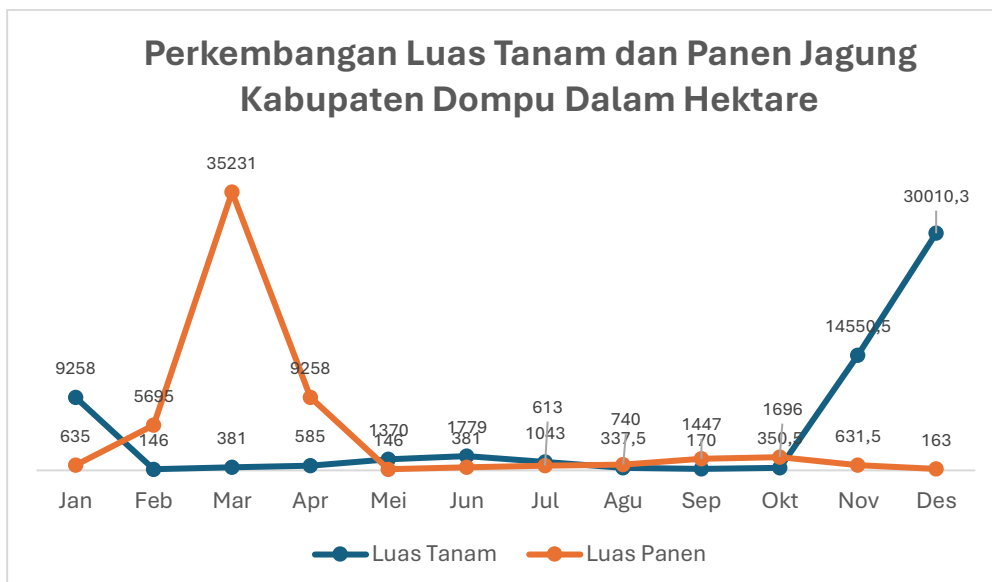
Woja	5205030	1313	12	326	1190	1092	296	325	493	545	632	1001	1479,5
Pajo	5205011	1815	795	2	49	238	58	1	0	20	65	93	667
Hu'u	5205010	1536	42	41	473	330	17	81	40	10	14	158	2633
Manggelewa	5205051	2816	0	12	90	129	37	2	23	38	3	196,5	2257
Kempo	5205050	712	42	124	135	183	52	168,5	36	21	37	232,8	833,5
Kilo	5205040	230	4	4	18	78	24	7	5	18,5	13	39,5	77,8
Pekat	5205060	704	50	3	140	96	12	28,5	4	3	7	491	706,8
Kabupaten Dompu	5205	9930	945	993	2573	3578	1030	1241	1552	998,5	1359	3139,8	9796,6

Tabel 2. Luas Panen Padi Per Kecamatan di Kabupaten Dompu Tahun 2025

Kecamatan	Kode Kecamatan	Jan	Feb	Mar	Apr	Mei	Jun	Jul	Agu	Sep	Okt	Nov	Des
Dompu	5205020	107	0	1965	804	55	481	1030,5	1097,5	420	627	1176	452
Woja	5205030	130	860	1570	1313	12	326	1128,5	1103	367	90	453	472
Pajo	5205011	0	49	282	1815	795	2	1	201,5	143,5	0	0	0
Hu'u	5205010	83	48	1471	1536	42	41	293	533	17	76	44	4
Manggelewa	5205051	0	5	876	2816	0	12	68	180	29	4	3	0
Kempo	5205050	91	48	321	712	42	124	161	138,3	67,4	109	77,5	35,3
Kilo	5205040	8	7	70	230	4	4	35	88	9	0	0	0
Pekat	5205060	1	196	1554	704	50	3	41,5	43	14	30	152	3
Kabupaten Dompu	5205	420	1213	8109	9930	1000	993	2758,5	3384,3	1066,9	936	1905,5	966,3

JAGUNG

Berdasarkan data yang dikumpulkan, sepanjang tahun 2025, Jagung di Kabupaten Dompu mencatat luas tanam 59.980,8 ha dan luas panen 56.636,5 ha. Luas tanam didominasi lahan bukan sawah sebesar 54.301,8 ha, sedangkan lahan sawah menyumbang 5679 ha. Untuk panen, lahan sawah mencapai 7354,5 ha dan lahan bukan sawah 49.282 ha. Puncak tanam terjadi pada bulan November, Desember, dan Januari. Sedangkan puncak panen terjadi pada bulan Februari-April



Gambar 2. Grafik Perkembangan Luas Tanam dan Panen Jagung Kabupaten Dompu Dalam Hektare

Jika dilihat pada tabel 3 dan tabel 4, kegiatan penanaman jagung terluas sepanjang tahun 2025 berada di Kecamatan Manggelewa seluas 11.815 ha, diikuti Kecamatan Kilo seluas 11.363 ha serta Kecamatan Kempo seluas 8.615,3 ha. Kegiatan penanam Jagung terendah berada di Kecamatan Pajo dengan luas sepanjang tahun 2025 adalah 4.498 ha. Hal ini disebabkan luas lahan sawah tidak seluas di Kecamatan lainnya. Berdasarkan data luas panen jagung di Kabupaten Dompus, Luas panen terbesar sepanjang tahun 2025 terjadi di Kecamatan Manggelewa seluas 10.101 ha, diikuti oleh Kecamatan Kilo seluas 8.998 ha dan Kecamatan Pekat seluas 8.878 ha. Luas panen terendah juga terjadi di Kecamatan Woja dengan luas panen sebesar 5.124 ha

Tabel 3. Luas Tanam Jagung Per Kecamatan di Kabupaten Dompus Tahun 2025

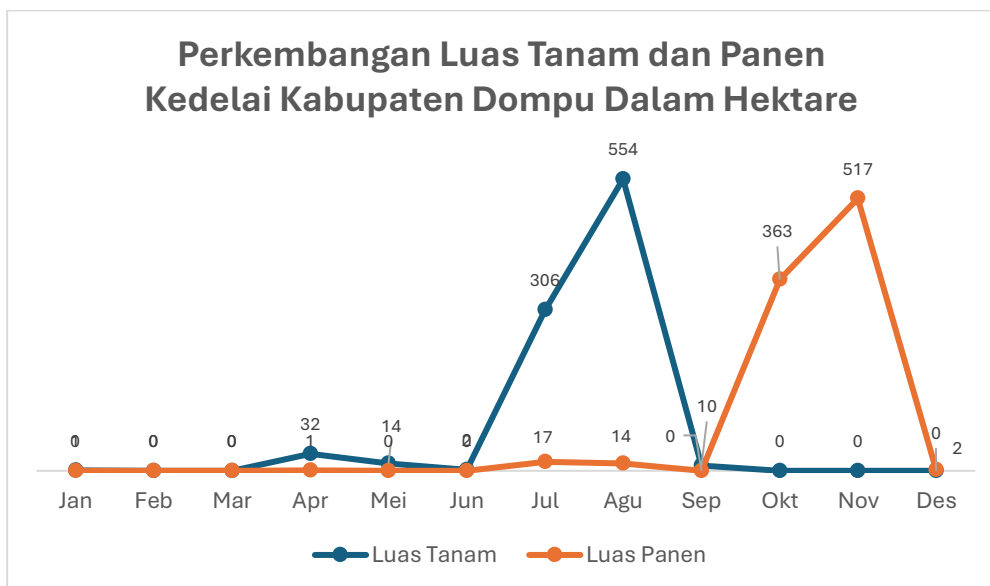
Kecamatan	Kode Kecamatan	Jan	Feb	Mar	Apr	Mei	Jun	Jul	Agu	Sep	Okt	Nov	Des
Dompus	5205020	813	0	7	32	171	37	23	112	0	14	1735	1754
Woja	5205030	409	0	29	23	80	99	20	27,5	28	96	3560	2274
Pajo	5205011	848	0	0	8	40	423	591	1	10	20	532	2025
Hu'u	5205010	920	0	5	55	379	627	183	11	19	2	1084	2226
Manggelewa	5205051	2049	0	8	0	331	370	39	2	8	0	4747	4261
Kempo	5205050	2109	111	17	26	91	89	103	24	13	2	209	5821,3
Kilo	5205040	1775	29	18	157	85	88	28	82	40	178,5	1714,5	7168
Pekat	5205060	335	6	297	284	193	46	56	78	52	38	969	4481
Kabupaten Dompus	5205	9258	146	381	585	1370	1779	1043	337,5	170	350,5	14550,5	30010,3

Tabel 4. Luas Panen Jagung Per Kecamatan di Kabupaten Dompus Tahun 2025

Kecamatan	Kode Kecamatan	Jan	Feb	Mar	Apr	Mei	Jun	Jul	Agu	Sep	Okt	Nov	Des
Dompus	5205020	110	511	3039	813	0	7	6	30	45	182	112	0
Woja	5205030	7	2713	3809	409	0	29	14	6	0	203	26,5	28
Pajo	5205011	427	586	2190	848	0	0	0	8	114	923	18	10
Hu'u	5205010	11	96	3074	920	0	5	29	286	620	283	37	20
Manggelewa	5205051	5	164	7125	2049	0	8	102	299	341	8	0	0
Kempo	5205050	0	94	3378	2109	111	17	0	21	242	41	29	13
Kilo	5205040	32	350	6314	1775	29	18	18	85	6	0	331	40
Pekat	5205060	43	1181	6302	335	6	297	444	5	79	56	78	52
Kabupaten Dompus	5205	635	5695	35231	9258	146	381	613	740	1447	1696	631,5	163

KEDELAI

Berdasarkan data yang dikumpulkan, sepanjang tahun 2025, Kedelai di Kabupaten Dompus mencatat luas tanam 919 ha dan luas panen 914 ha. Kegiatan penanam kedelai oleh petani hanya dilakukan pada lahan sawah. Puncak penanaman kedelai terjadi pada periode Juli dan Agustus, sedangkan puncak panen terjadi pada Oktober-November.



Gambar 3. Grafik Perkembangan Luas Tanam dan Panen Kedelai Kabupaten Dompu Dalam Hektare

Jika dilihat pada tabel 5 dan tabel 6, kegiatan penanaman kedelai terluas sepanjang tahun 2025 berada di Kecamatan Dompu seluas 681 ha, diikuti Kecamatan Woja seluas 177 ha serta Kecamatan Hu'u seluas 30 ha. Sepanjang tahun 2025, tidak terjadi penanaman kedelai di Kecamatan Kilo dan Kecamatan Pekat. Seiring dengan data luas tanam, data luas panen kedelai terbesar di Kabupaten Dompu terjadi di Kecamatan Dompu seluas 681 ha, diikuti Kecamatan Woja seluas 177 ha serta Kecamatan Hu'u seluas 30 ha. Sepanjang tahun 2025, tidak terjadi pemanenan kedelai di Kecamatan Kilo dan Kecamatan Pekat

Tabel 5. Luas Tanam Kedelai Per Kecamatan di Kabupaten Dompu Tahun 2025

Kecamatan	Kode Kecamatan	Jan	Feb	Mar	Apr	Mei	Jun	Jul	Agu	Sep	Okt	Nov	Des
Dompu	5205020	0	0	0	31	0	0	203	447	0	0	0	0
Woja	5205030	1	0	0	1	1	0	103	69	2	0	0	0
Pajo	5205011	0	0	0	0	0	2	0	0	0	0	0	0
Hu'u	5205010	0	0	0	0	0	0	3	19	8	0	0	0
Manggelewa	5205051	0	0	0	0	13	0	0	0	0	0	0	0
Kempo	5205050	0	0	0	0	0	0	0	19	0	0	0	0
Kilo	5205040	0	0	0	0	0	0	0	0	0	0	0	0
Pekat	5205060	0	0	0	0	0	0	0	0	0	0	0	0
Kabupaten Dompu	5205	1	0	0	32	14	2	306	554	10	0	0	0

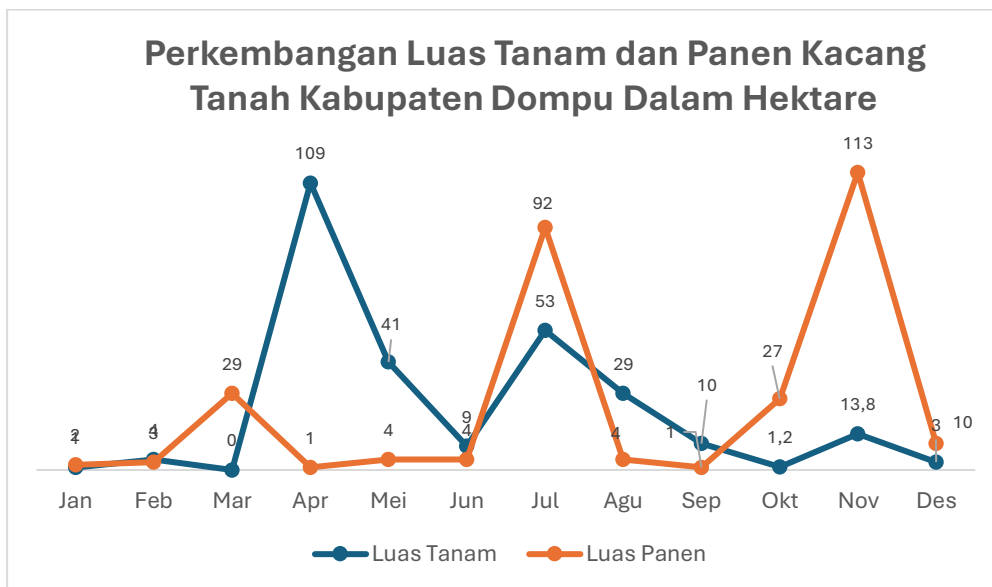
Tabel 6. Luas Panen Kedelai Per Kecamatan di Kabupaten Dompu Tahun 2025

Kecamatan	Kode Kecamatan	Jan	Feb	Mar	Apr	Mei	Jun	Jul	Agu	Sep	Okt	Nov	Des
Dompu	5205020	0	0	0	0	0	0	15	11	0	208	447	0
Woja	5205030	0	0	0	1	0	0	1	0	0	103	70	2
Pajo	5205011	0	0	0	0	0	0	0	0	0	2	0	0
Hu'u	5205010	0	0	0	0	0	0	0	3	0	19	8	0
Manggelewa	5205051	0	0	0	0	0	0	1	0	0	12	0	0
Kempo	5205050	0	0	0	0	0	0	0	0	0	19	0	0

Kilo	5205040	0	0	0	0	0	0	0	0	0	0	0	0
Pekat	5205060	0	0	0	0	0	0	0	0	0	0	0	0
Kabupaten Dompu	5205	0	0	0	1	0	0	17	14	0	363	517	2

KACANG TANAH

Berdasarkan data yang dikumpulkan, sepanjang tahun 2025, kacang tanah di Kabupaten Dompu mencatat luas tanam 274 ha dan luas panen 290 ha. Luas tanam didominasi pada lahan sawah sebesar 269 ha, sedangkan lahan bukan sawah menyumbang 5 ha. Untuk panen, lahan sawah mencapai 282 ha dan lahan bukan sawah 8 ha. Puncak penanaman kacang tanah terjadi pada bulan April, sedangkan puncak panen terjadi pada bulan November.



Gambar 4. Grafik Perkembangan Luas Tanam dan Panen Kacang Tanah Kabupaten Dompu Dalam Hektare

Jika dilihat pada tabel 7 dan tabel 8, kegiatan penanaman kacang tanah terluas sepanjang tahun 2025 berada di Kecamatan Pekat seluas 155 ha, diikuti Kecamatan Hu'u seluas 43 ha serta Kecamatan Kilo seluas 30 ha. Sepanjang tahun 2025, tidak terjadi penanaman kedelai di Kecamatan Kempo dan Kecamatan Dompu. Seiring dengan data luas tanam, data luas panen kacang tanah terbesar di Kabupaten Dompu terjadi di Kecamatan Pekat seluas 171 ha, diikuti Kecamatan Hu'u seluas 43 ha serta Kecamatan Kilo seluas 36 ha. Sepanjang tahun 2025, tidak terjadi pemanenan kacang tanah di Kecamatan Kempo dan Kecamatan Dompu

Tabel 7. Luas Tanam Kacang Tanah Per Kecamatan di Kabupaten Dompu Tahun 2025

Kecamatan	Kode Kecamatan	Jan	Feb	Mar	Apr	Mei	Jun	Jul	Agu	Sep	Okt	Nov	Des
Dompu	5205020	0	0	0	0	0	0	0	0	0	0	0	0
Woja	5205030	0	0	0	0	0	0	15	0	0	0	0	0

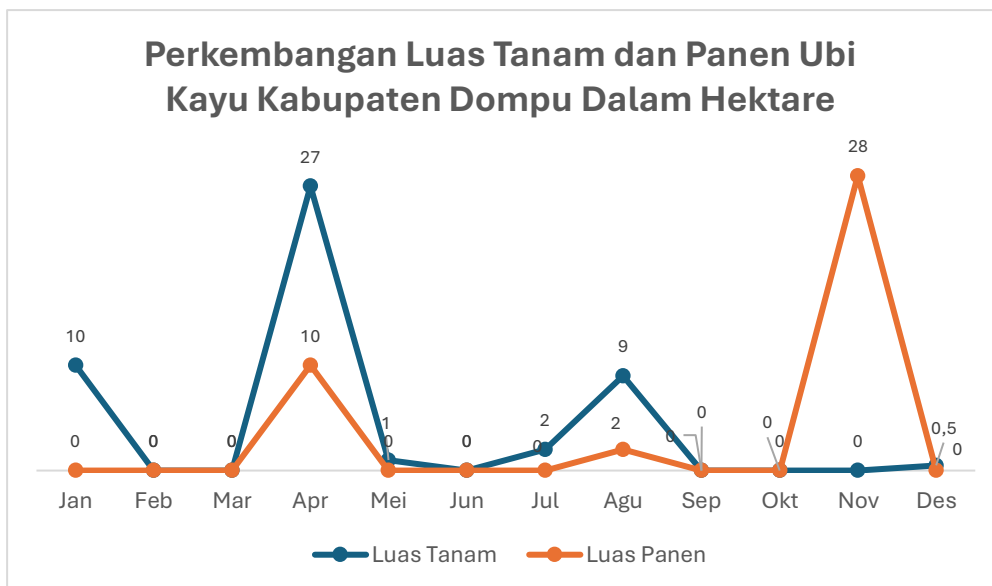
Pajo	5205011	1	4	0	0	3	0	0	0	0	0	0	1
Hu'u	5205010	0	0	0	4	7	7	25	0	0	0	0	0
Manggelewa	5205051	0	0	0	6	0	2	5	9	0	0	0	0
Kempo	5205050	0	0	0	0	0	0	0	0	0	0	0	0
Kilo	5205040	0	0	0	25	0	0	0	0	1	0,2	1,8	2
Pekat	5205060	0	0	0	74	31	0	8	20	9	1	12	0
Kabupaten Dompus	5205	1	4	0	109	41	9	53	29	10	1,2	13,8	3

Tabel 8. Luas Panen Kacang Tanah Per Kecamatan di Kabupaten Dompus Tahun 2025

Kecamatan	Kode Kecamatan	Jan	Feb	Mar	Apr	Mei	Jun	Jul	Agu	Sep	Okt	Nov	Des
Dompus	5205020	0	0	0	0	0	0	0	0	0	0	0	0
Woja	5205030	0	0	0	0	0	0	0	0	0	0	15	0
Pajo	5205011	0	3	0	1	4	0	0	0	0	2	1	0
Hu'u	5205010	0	0	0	0	0	4	11	2	0	25	1	0
Manggelewa	5205051	2	0	0	0	0	0	7	2	1	0	12	0
Kempo	5205050	0	0	0	0	0	0	0	0	0	0	0	0
Kilo	5205040	0	0	0	0	0	0	0	0	0	0	25	1
Pekat	5205060	0	0	29	0	0	0	74	0	0	0	59	9
Kabupaten Dompus	5205	2	3	29	1	4	4	92	4	1	27	113	10

UBI KAYU

Berdasarkan data yang dikumpulkan, sepanjang tahun 2025, ubi kayu di Kabupaten Dompus mencatat luas tanam 49,5 ha dan luas panen 40 ha. Luas tanam didominasi pada lahan sawah sebesar 39,5 ha, sedangkan lahan bukan sawah menyumbang 10 ha. Untuk panen, lahan sawah mencapai 30 ha dan lahan bukan sawah 10 ha. Puncak penanaman ubi kayu terjadi pada bulan April, sedangkan puncak panen terjadi pada bulan November.



Gambar 5. Grafik Perkembangan Luas Tanam dan Panen Ubi Kayu Kabupaten Dompus Dalam Hektare

Jika dilihat pada tabel 9 dan tabel 10, kegiatan penanaman ubi kayu terluas sepanjang tahun 2025 berada di Kecamatan Pekat seluas 28 ha, diikuti Kecamatan Manggelewa seluas 9 ha serta Kecamatan Pajo seluas 7 ha. Sepanjang tahun 2025, tidak terjadi penanaman ubi kayu di Kecamatan Dompu, Kecamatan Woja, Kecamatan Hu'u dan Kecamatan Kempo. Seiring dengan data luas tanam, data luas panen ubi kayu terbesar di Kabupaten Dompu terjadi di Kecamatan Pekat seluas 28 ha, diikuti Kecamatan Manggelewa seluas 5 ha serta Kecamatan Kilo seluas 5 ha. Sepanjang tahun 2025, tidak terjadi penanaman ubi kayu di Kecamatan Dompu, Kecamatan Woja, Kecamatan Hu'u dan Kecamatan Kempo.

Tabel 9. Luas Tanam Ubi Kayu Per Kecamatan di Kabupaten Dompu Tahun 2025

Kecamatan	Kode Kecamatan	Jan	Feb	Mar	Apr	Mei	Jun	Jul	Agu	Sep	Okt	Nov	Des
Dompu	5205020	0	0	0	0	0	0	0	0	0	0	0	0
Woja	5205030	0	0	0	0	0	0	0	0	0	0	0	0
Pajo	5205011	5	0	0	0	0	0	2	0	0	0	0	0
Hu'u	5205010	0	0	0	0	0	0	0	0	0	0	0	0
Manggelewa	5205051	0	0	0	0	0	0	0	9	0	0	0	0
Kempo	5205050	0	0	0	0	0	0	0	0	0	0	0	0
Kilo	5205040	5	0	0	0	0	0	0	0	0	0	0	0,5
Pekat	5205060	0	0	0	27	1	0	0	0	0	0	0	0
Kabupaten Dompu	5205	10	0	0	27	1	0	2	9	0	0	0	0,5

Tabel 10. Luas Panen Ubi Kayu Per Kecamatan di Kabupaten Dompu Tahun 2025

Kecamatan	Kode Kecamatan	Jan	Feb	Mar	Apr	Mei	Jun	Jul	Agu	Sep	Okt	Nov	Des
Dompu	5205020	0	0	0	0	0	0	0	0	0	0	0	0
Woja	5205030	0	0	0	0	0	0	0	0	0	0	0	0
Pajo	5205011	0	0	0	5	0	0	0	0	0	0	0	0
Hu'u	5205010	0	0	0	0	0	0	0	0	0	0	0	0
Manggelewa	5205051	0	0	0	0	0	0	0	2	0	0	0	0
Kempo	5205050	0	0	0	0	0	0	0	0	0	0	0	0
Kilo	5205040	0	0	0	5	0	0	0	0	0	0	0	0
Pekat	5205060	0	0	0	0	0	0	0	0	0	0	28	0
Kabupaten Dompu	5205	0	0	0	10	0	0	0	2	0	0	28	0

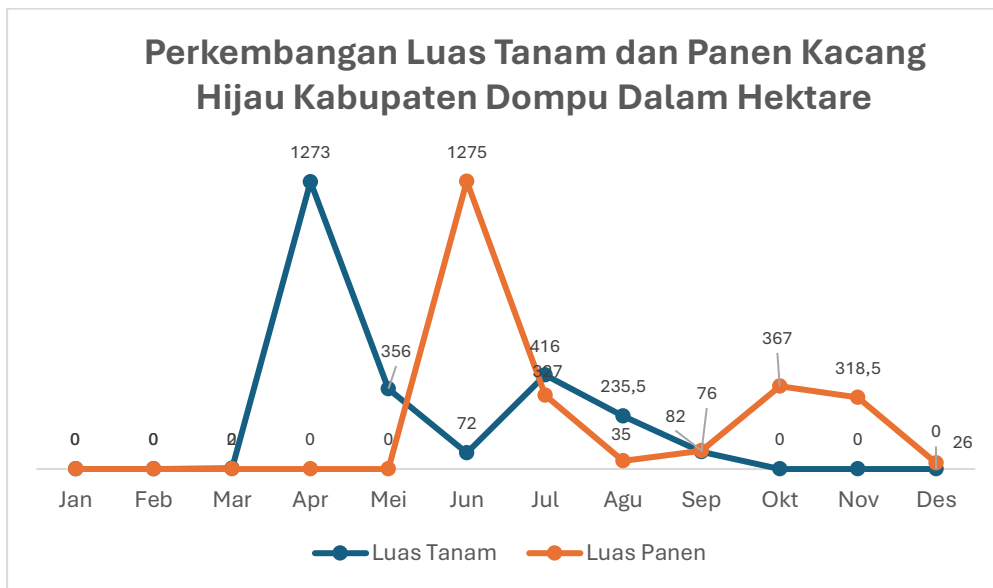
UBI JALAR

Berdasarkan data yang dikumpulkan, sepanjang tahun 2025, ubi jalar di Kabupaten Dompu mencatat luas tanam 5 ha dan luas panen 6 ha. Kegiatan penanaman ubi jalar sepanjang tahun 2025 hanya dilakukan pada bulan April dan Mei. Selain itu kegiatan pemanenan ubi jalar sepanjang tahun 2025 hanya dilakukan pada bulan Januari, Juli, dan September.

Pekat	5205060	1	0	0	0	0	0	0	3	0	2	0	0	0
Kabupaten Dompu	5205	1	0	0	0	0	0	0	3	0	2	0	0	0

KACANG HIJAU

Berdasarkan data yang dikumpulkan, sepanjang tahun 2025, kacang hijau di Kabupaten Dompu mencatat luas tanam 2.430,5 ha dan luas panen 2.430,5 ha. Luas tanam didominasi pada lahan sawah sebesar 1.286,5 ha, sedangkan lahan bukan sawah menyumbang 1.144 ha. Untuk panen, pada lahan sawah mencapai 1.286,5 ha dan lahan bukan sawah 1.144 ha. Puncak tanam terjadi pada bulan April, sedangkan puncak panen terjadi pada Juni.



Gambar 7. Grafik Perkembangan Luas Tanam dan Panen Kacang Hijau Kabupaten Dompu Dalam Hektare

Jika dilihat pada tabel 13 dan tabel 14, kegiatan penanaman kacang hijau terluas sepanjang tahun 2025 berada di Kecamatan Manggelewa seluas 1.598 ha, diikuti Kecamatan Woja seluas 472,5 ha serta Kecamatan Hu'u seluas 192 ha. Sepanjang tahun 2025, tidak terjadi penanaman kacang hijau di Kecamatan Kempo. Seiring dengan data luas tanam, data luas panen kacang hijau terbesar di Kabupaten Dompu terjadi di Kecamatan Manggelewa seluas 1.598 ha, diikuti Kecamatan Woja seluas 472,5 ha serta Kecamatan Hu'u seluas 192 ha. Sepanjang tahun 2025, tidak terjadi penanaman kacang hijau di Kecamatan Kempo.

Tabel 13. Luas Panen Kacang Hijau Per Kecamatan di Kabupaten Dompu Tahun 2025

Kecamatan	Kode Kecamatan	Jan	Feb	Mar	Apr	Mei	Jun	Jul	Agu	Sep	Okt	Nov	Des
Dompu	5205020	0	0	0	7	50	0	0	20	0	0	0	0
Woja	5205030	0	0	2	66	0	0	286	118,5	0	0	0	0
Pajo	5205011	0	0	0	38	0	8	5	0	0	0	0	0

Hu'u	5205010	0	0	0	1	17	43	10	71	50	0	0	0
Manggelewa	5205051	0	0	0	1121	289	21	115	26	26	0	0	0
Kempo	5205050	0	0	0	0	0	0	0	0	0	0	0	0
Kilo	5205040	0	0	0	17	0	0	0	0	0	0	0	0
Pekat	5205060	0	0	0	23	0	0	0	0	0	0	0	0
Kabupaten Dompus	5205	0	0	2	1273	356	72	416	235,5	76	0	0	0

Tabel 14. Luas Panen Kacang Hijau Per Kecamatan di Kabupaten Dompus Tahun 2025

Kecamatan	Kode Kecamatan	Jan	Feb	Mar	Apr	Mei	Jun	Jul	Agu	Sep	Okt	Nov	Des
Dompus	5205020	0	0	0	0	0	7	0	0	0	0	70	0
Woja	5205030	0	0	0	0	0	68	0	0	0	286	118,5	0
Pajo	5205011	0	0	0	0	0	38	0	0	5	0	8	0
Hu'u	5205010	0	0	0	0	0	1	17	1	43	81	49	0
Manggelewa	5205051	0	0	0	0	0	1121	310	34	34	0	73	26
Kempo	5205050	0	0	0	0	0	0	0	0	0	0	0	0
Kilo	5205040	0	0	0	0	0	17	0	0	0	0	0	0
Pekat	5205060	0	0	0	0	0	23	0	0	0	0	0	0
Kabupaten Dompus	5205	0	0	0	0	0	1275	327	35	82	367	318,5	26

HUBUNGI KAMI



Website : distanbun.dompukab.go.id



Email : distanbun@dompukab.go.id



**Dinas Pertanian dan Perkebunan
Kabupaten Dompu**
Jl. Lintas Sumbawa - Bima, Montabaru,
Woja, Dompu - NTB